










# ÚZEMNÍ STUDIE KOMORNÍ LHOTKA - PLOCHA Z32

## 3. NÁVRH DOPRAVNÍ OBSLUHY POZEMKŮ

1 : 1 000

### LEGENDA :

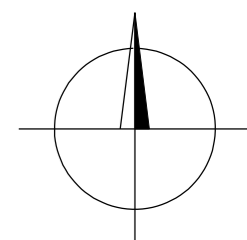
-  VYMEZENÍ ŘEŠENÉ PLOCHY
-  HRANICE STAVEBNÍCH POZEMKŮ
-  PLOCHY VEŘEJNÝCH PROSTRANSTVÍ
-  STÁVAJÍCÍ KOMUNIKACE
-  NAVRŽENÉ MÍSTNÍ KOMUNIKACE OBSLUŽNÉ
-  PLOCHY VEŘEJNÝCH PROSTRANSTVÍ - CHODNÍKY A STEZKY PRO CHODCE NEBO ZELEŇ
-  STAVEBNÍ ČÁRA (MINIMÁLNÍ ODSTUP OD OSY KOMUNIKACE)
-  ROZHLEDOVÝ TROJÚHELNÍK
-  POŘADOVÉ ČÍSLO STAVEBNÍHO POZEMKU

V SOULADU S ODŠT. 2 §7 VYHLÁŠKY 501/2011 Sb.  
JE NAVRŽENO VEŘEJNÉ PROSTRANSTVÍ 5 302 m<sup>2</sup>

Z TOHO PRO KOMUNIKACE 3 345 m<sup>2</sup>

Z TOHO PRO CHODNÍKY 867 m<sup>2</sup>

Z TOHO PRO ZELEŇ 1 090 m<sup>2</sup>



PROJEKTOVÁ ČINNOST, URBANISMUS, ÚZEMNÍ PLÁNOVÁNÍ, EKOLOGIE, GIS

**URBANISTICKÉ STŘEDISKO OSTRAVA, s.r.o.**

Spartakovců 3, Ostrava-Poruba, 70800

tel: 596 939 530, 596 939 531

ZODP.PROJEKTANT : ING.ARCH.VLADIMÍRA FUSKOVÁ

ZPRACOVATEL : ING.ARCH.V. FUSKOVÁ, ING. I. MIČKOVÁ

OBJEDNATEL : OBEC KOMORNÍ LHOTKA

DATUM : BŘEZEN 2017

